

COMUNE DI BORGORICCO
(Provincia di Padova)

P.A.T.

Elaborato

P3

Scala

1: 10000

Carta delle fragilità

Adeguata all'esito della Conferenza di Servizi di approvazione del 13 gennaio 2016

GRUPPO DI PROGETTAZIONE

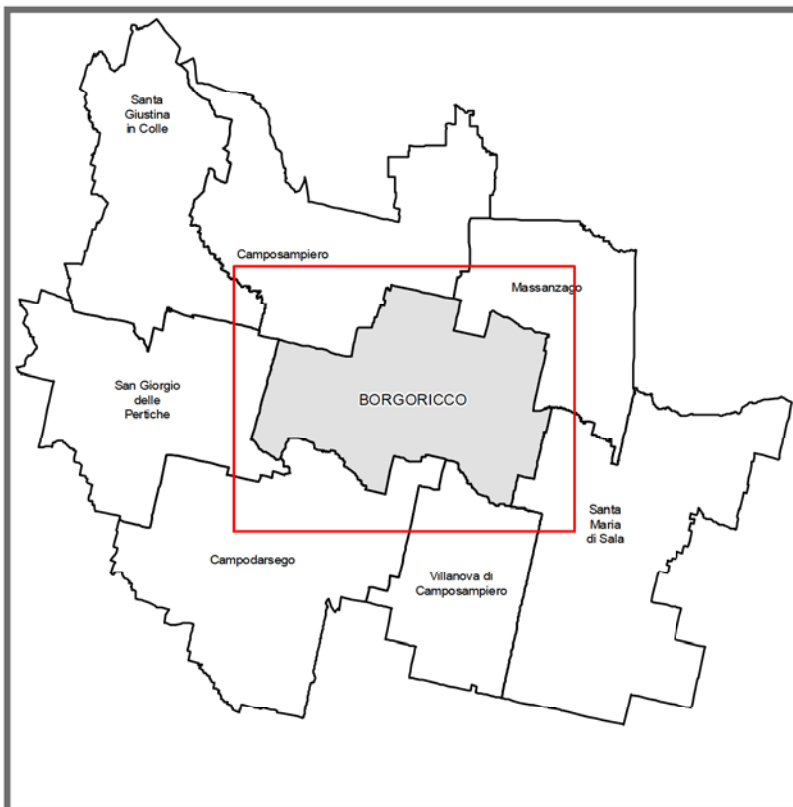
Striolo, Fochesato & Partners
architetture Padova
Via della Paglia n°14 - tel 0497104521 - fax 0497104523 - info@striolo-fochesato.com

— Arch. Maurizio Striolo



CAVALLIN ASSOCIATI
Studio di Architettura e Urbanistica

— Arch. Roberto Cavallin



CONSULENTI SPECIALISTI

Agronomia - paesaggio rurale:
Studio Agriplan - Dott. Giacomo Gazzin

Geologia:
Dott. Geol. Jacopo De Rossi

V.A.S.: Veneto Progetti S.C.
Dott. Urb. Raffaele Gerometta
Dott. Urb. Daniele Rallo

Valutazione compatibilità idraulica:
Ing. Giuliano Zen

COMUNE DI BORGORICCO

Il Sindaco
Dott.ssa Giovanna Novello

Il Segretario

Il Responsabile Settore Urbanistica

ELABORAZIONE GRAFICA








CAVALLIN ASSOCIATI
Studio di Architettura e Urbanistica


LEGENDA

Norme Tecniche











COMPATIBILITÀ GEOLOGICA AI FINI URBANISTICI

	Area idonea	art. 63
	Area idonea a condizione per il rischio di esondazione e ristagno idrico	art. 64
	Area idonea a condizione a causa di rischio moderato di esondazione del corso d'acqua principale (fonte: P.A.I. 2012, Bacino idrografico del fiume Brenta - Bacchiglione)	art. 64
	Area idonea a condizione a causa di rischio di esondazione dei corsi d'acqua (fonte: P.A.I. 2015, Bacino Idrografico Scolante nella Laguna di Venezia)	art. 64
	Area non idonea per la presenza dell'alveo dei corsi d'acqua	art. 65

AREE SOGGETTE A DISSESTO IDROGEOLOGICO

	Arete esondabili e/o a periodico ristagno idrico	art. 66
---	--	---------

ZONE DI TUTELA ART. 41 L.R. 11/2004

	Arete di interesse storico e artistico	art. 31-53
	Ambito di paesaggio n.28: Pianura Centuriata (P.T.R.C. adottato, art.71) – intero territorio comunale	art. 36
	Zone di vulnerabilità da nitrati di origine agricola secondo il P.T.A. bacino scolante nella Laguna di Venezia - intero territorio comunale	art. 39
	Monumenti botanici	art. 45
	Arete di interesse ambientale: isole ad elevata naturalità	art. 48
	Zone boscate (P.T.C.P., art. 18 lett. m)	art. 69
	Siti di interesse archeologico	art. 60
	Arete ad elevata utilizzazione agricola (P.T.R.C. adottato, art. 10)	art. 70
	Corsi d'acqua principali/ Fasce di rispetto fluviale	art. 71
	Confine comunale	